

PLAN LOCAL D'URBANISME

6.2 - DOCUMENT GRAPHIQUE ANNEXE

Echelle 1 / 5000

Vu pour être annexé à la délibération du Conseil Municipal en date du 25/11/2020 approuvant la modification n°1 du PLU de Talange




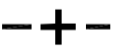
Cachet de la Mairie et signature du Maire :



Révision générale du Plan d'Occupation des Sols en Plan Local d'Urbanisme approuvée par DCM en date du :	24/01/2017
Modification simplifiée approuvée par DCM en date du :	29/05/2017
Mise en compatibilité suite à déclaration de projet approuvée par DCM en date du :	28/02/2020
Modification n°1 approuvée par DCM en date du :	25/11/2020

« Origine Cadastre © Droits de l'État réservés »

Légende :

-  Découpage en zone avec indication du type de zone
-  Périmètre d'application du Droit de Préemption Urbain renforcé
-  Couloir de bruit
-  Limite communale

